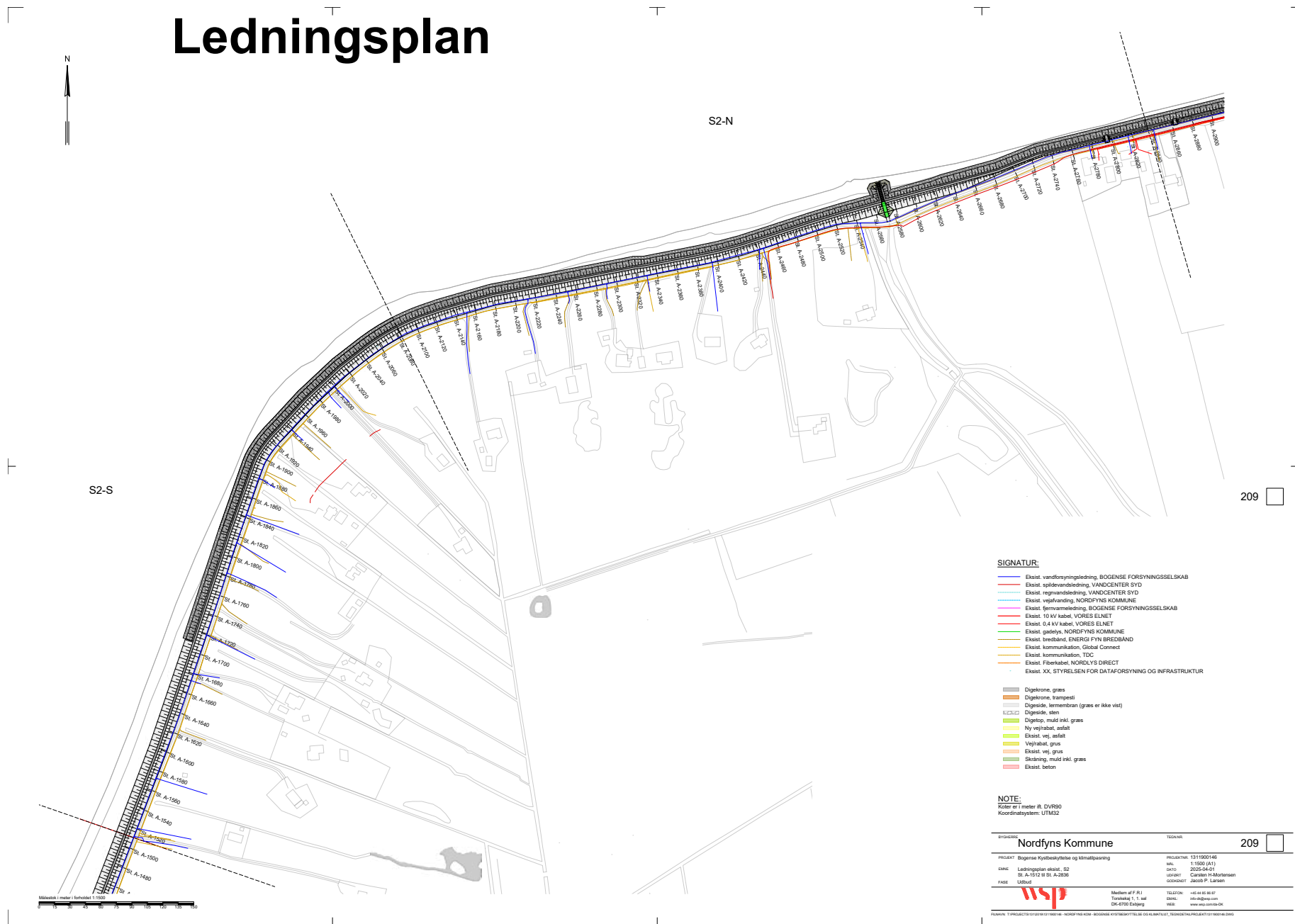


# Ledningsplan



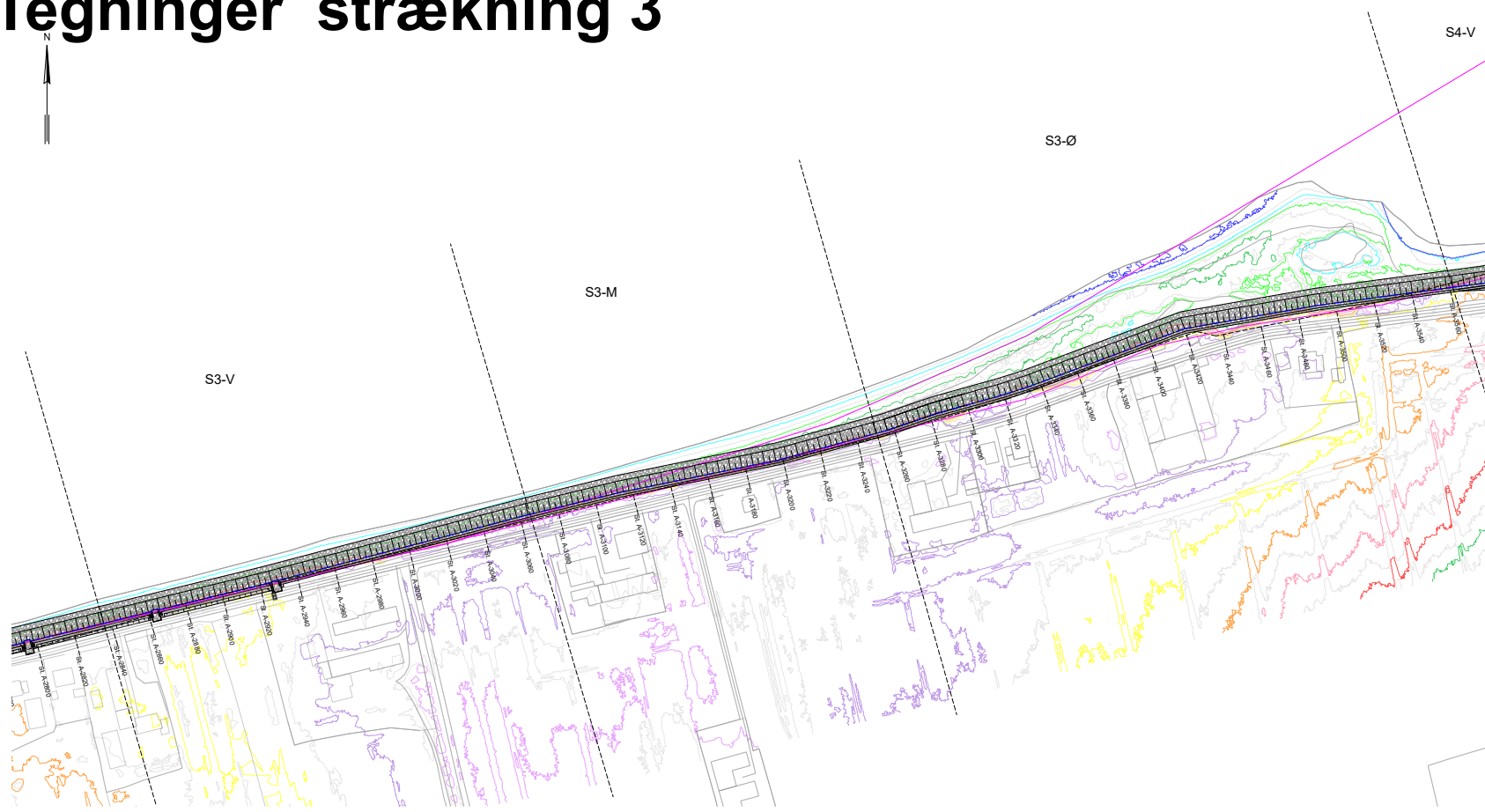
- SIGNATUR:**
- Eksist. vandforsyningsledning, BOGENSE FORSYNINGSSELSKAB
  - Eksist. spildevandsledning, VANDCENTER SYD
  - Eksist. regnvandsledning, VANDCENTER SYD
  - Eksist. vegaføring, NORDFYNS KOMMUNE
  - Eksist. fjernvarmeledning, BOGENSE FORSYNINGSSELSKAB
  - Eksist. 10 kV kabel, VORES ELNET
  - Eksist. 0,4 kV kabel, VORES ELNET
  - Eksist. gadebelys, NORDFYNS KOMMUNE
  - Eksist. bredbånd, ENERGI FYN BREDBÅND
  - Eksist. kommunikation, Global Connect
  - Eksist. kommunikation, TDC
  - Eksist. Fiberkabel, NOROLYS DIRECT
  - Eksist. XX, STYRELSEN FOR DATAFORSYNING OG INFRASTRUKTUR

- Dige-krone, græs
- Dige-krone, træpæle
- Dige-side, termembran (græs er ikke vist)
- Dige-side, sten
- Dige-top, muld inkl. græs
- Ny vej/rabat, asfalt
- Eksist. vej, asfalt
- Vej/rabat, grus
- Eksist. vej, grus
- Skråning, muld inkl. græs
- Eksist. beton

**NOTE:**  
 Kæder af frester til DVT/00  
 Koordinatsystem: UTM32

BYGGEHERR <b>Nordfyns Kommune</b>	TEGNER <b>209</b>
PROJEKT Bogense Kystbeskyttelse og klimatilpasning	PROJEKTNR. 1311000148
EMC Ledningsplan eksist. S2	MAJ 11/2021 (A1)
FASE Udført	UDGIVET 2025-04-01
	UDARBEJDET Casper H. Madsen
	TEKNIKER Jacob F. Larsen
	TELEFON +45 44 85 86 87
	EMAIL info@wsp.com
	WEBSITE www.wsp.com

# Tegninger strækning 3



300

**SIGNATUR:**

- Nys kote
- Kote +0,00
- Kote +0,50
- Kote +1,00
- Kote +1,50
- Kote +2,00
- Kote +2,50
- Kote +3,00
- Kote +3,50
- Kote +4,00
- Digekrone, græs
- Digeside, lemmebrøn (græs er ikke vist)
- Digeside, sten
- Nature 2000 grænse
- Flugtlinje (FL)

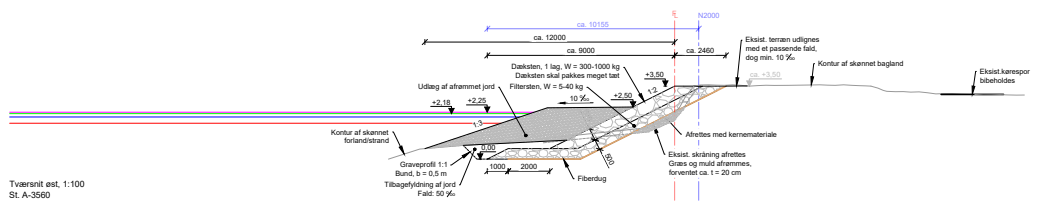
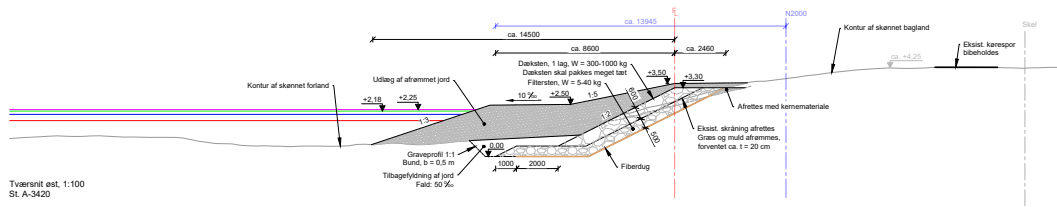
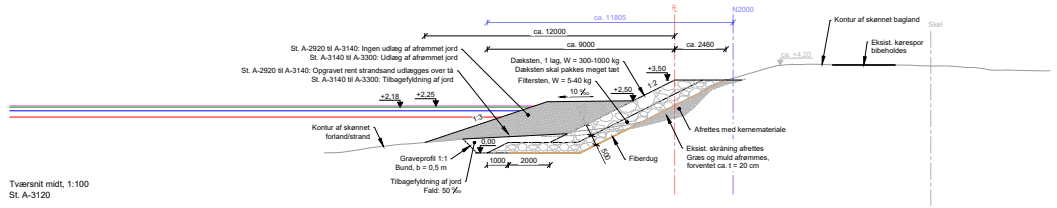
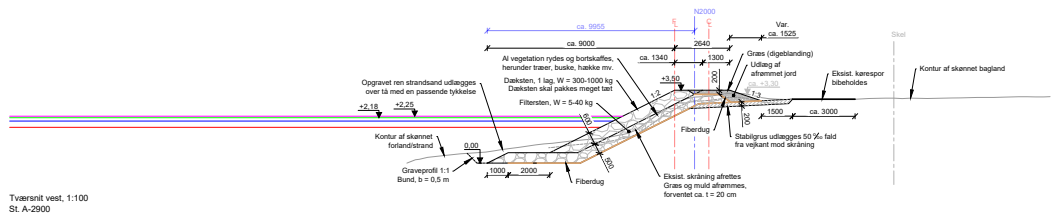
**NOTE:**

Koter er i meter ih. DVR90  
 Udsævnings mål er i mm  
 Koordinatsystem: UTM32  
 Udsævnings af afstemmet jord er ikke vist



ØRSGRIS: Nordfyns Kommune TEGNING: 300	
PROJEKT: Bogense Kystbeskyttelse og klimatilpasning ENE: Overstigplan, S3 St. A-2636 til St. A-3562 FASE: Udsnit	PROJEKTNR.: 1311000146 MÅL: 1:1000 (A1) DATO: 2022-04-01 UDARBEJDET: Rikke Nordby Dam GODKENDT: Jakob P. Larsen
Medlem af F.R.I. Tårnvej 1, 1. sal DK-6700 Esbjerg	TELEFON: +45 46 66 87 E-MAIL: info@wsp.com WEB: www.wsp.com/da

# Plan og snittegninger Bogense Kystdiger projektet



**SIGNATUR:**

- Dimensionerende vandstand T=500 år i 2070 (Kote +2,25)
- Designvandstand T=500 år i 2070 (Kote +2,18)
- Vandstand T=100 år i 2070 (Kote +2,02)
- Vandstand T=100 år i 2020 (Kote +1,72)

320

**NOTE:**  
Koter er medre ft. DTV80  
Ubenevnte mål er i mm  
Koter af eksist. terræn er varierende afhængig af stationering  
Forud for reetablering af eksist. terræn samt udlægning af afgrødet jord skal hulrum mellem dæksten møntes med fint sand.  
Eksist. vegetationer, uanset belægningstype, må ikke opgrøves, se SAB  
Al opgrøvet rent strandsand tilbagelægges

BYGDNING: <b>NORDDYNS KOMMUNE</b>		TEGN NR: <b>320</b>
PROJEKT: <b>Bogense bybeskyttelse og himmelspærring</b>	PROJEKTTAK: <b>1311900146</b>	
DANSK: <b>Spærring S3</b>	MAK: <b>1:100 (A1)</b>	
PRINCIPANT: <b>WSP</b>	DATO: <b>2025-04-01</b>	
FASE: <b>Udført</b>	LOKALITET: <b>Rikke Nordby Dam</b>	SKEMATIK: <b>Skænnet P. Længde</b>
	MEDIUM: <b>PDF</b>	TELEFON: <b>+45 46 46 87</b>
	FORSKAL: <b>1, 1. udg.</b>	DANSK: <b>www.wsp.com</b>
	DK-4700 <b>Bojersø</b>	WEB: <b>www.wsp.dk</b>

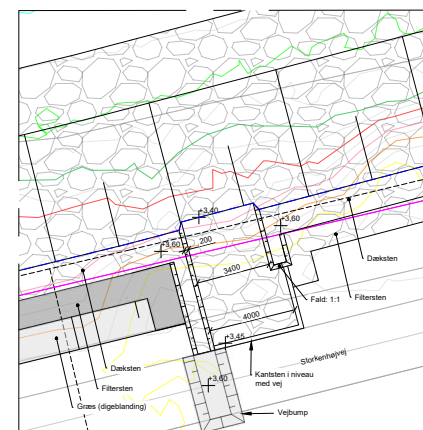
# ST A2836 - A3040

S3-V



301

Situationsplan, 1:300



Planudsnit ved udløb, 1:100  
St. A-2928

**SIGNATUR:**

- Nys kote
- Kote +0,00
- Kote +0,50
- Kote +1,00
- Kote +1,50
- Kote +2,00
- Kote +2,50
- Kote +3,00
- Kote +3,50
- Kote +4,00

**NOTE:**

Koter er 1 meter til DVR90  
Løbscenter mål er i mm  
Koordinatsystem: UTM32  
Eksist. vejarealer uanset belægningsstype, må ikke opbygges, se SAG

<p>Projektnr. 131 1000146 Mål 1:300 (A1) Dato 2025-04-01 Udarbejdet Rikke Nordby Dam 06024077 Jakob P. Larsen</p>		<p>301</p>
<p>Projektnr. 131 1000146 Mål 1:300 (A1) Dato 2025-04-01 Udarbejdet Rikke Nordby Dam 06024077 Jakob P. Larsen</p>		<p>301</p>
<p>Projektnr. 131 1000146 Mål 1:300 (A1) Dato 2025-04-01 Udarbejdet Rikke Nordby Dam 06024077 Jakob P. Larsen</p>		<p>301</p>

# ST A3040-A3260



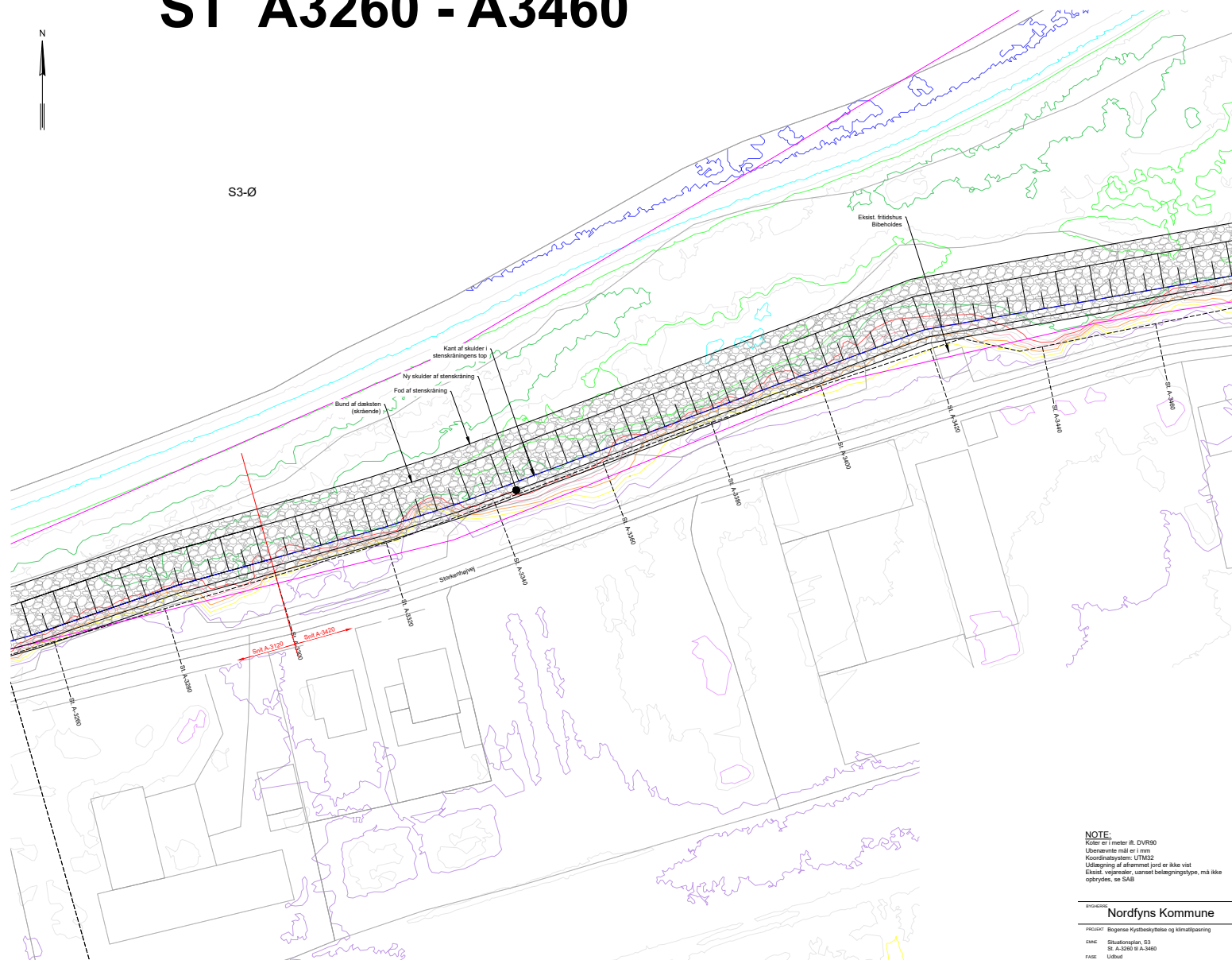
302

302

# ST A3260 - A3460



S3-Ø



303

**SIGNATUR:**

- Nyskædet
- Kote +0.00
- Kote +0.50
- Kote +1.00
- Kote +1.50
- Kote +2.00
- Kote +2.50
- Kote +3.00
- Kote +3.50
- Kote +4.00

- Digebane, græs
- Digebane, lemmebram (græs er ikke vist)
- Digebane, sten
- Nature 2000 grænse
- Flugtlinje (FL)

**NOTE:**

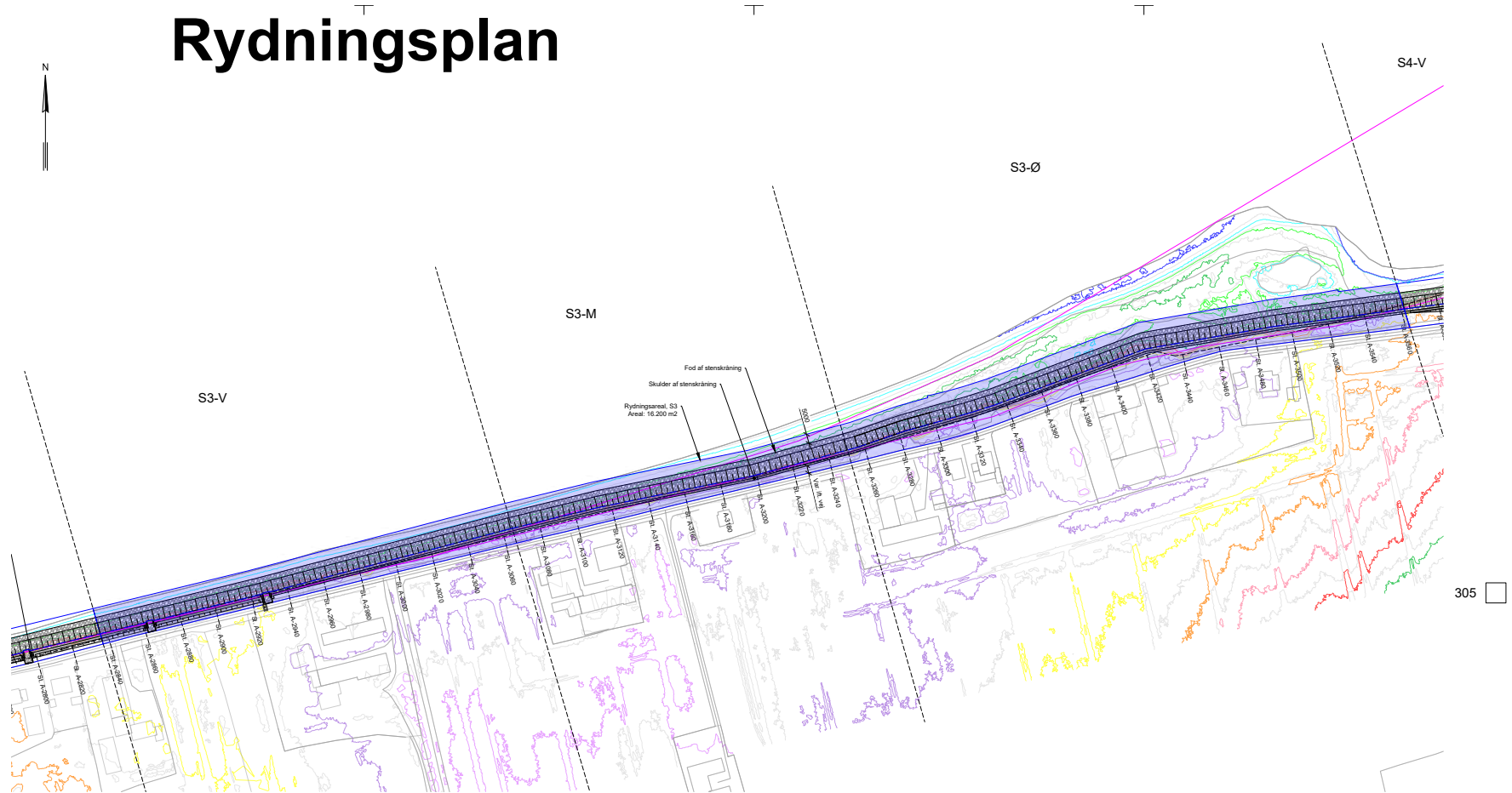
Føder af 1 meter til DVRSO  
 Ubenævnte mål er i mm  
 Koordinatsystem: UTM42D  
 Udlægning af afmærket jord er ikke vist  
 Eksist. vejbeskædnings vækst belægnings type, må ikke opbyrdes, se SAB



DRØJESKED: Nordfyns Kommune TEGNING: 303		PROJEKTNR: 1311000146 MAL: 1301 (A1) DATO: 2020-04-01 UDARBEJDET: Rikke Nordby Dam GODKENDT: Jakob P. Larsen
PROJEKT: Bogense Kystbeskyttelse og skråningsregulering SAG: Situationsplan, S3 ST: A.3260 til A.3460 FASE: Udbud	MEDLEM AF F.R.I. Tilmålt 1:1 udf. DNR: 0705 Erlang	TELEFON: +45 44 65 66 87 E-MAIL: info@wsp.com WEB: www.wsp.com/da



# Rydningsplan



**SIGNATUR:**

- Nye koter
- Kote +0,00
- Kote +0,50
- Kote +1,00
- Kote +1,50
- Kote +2,00
- Kote +2,50
- Kote +3,00
- Kote +3,50
- Kote +4,00

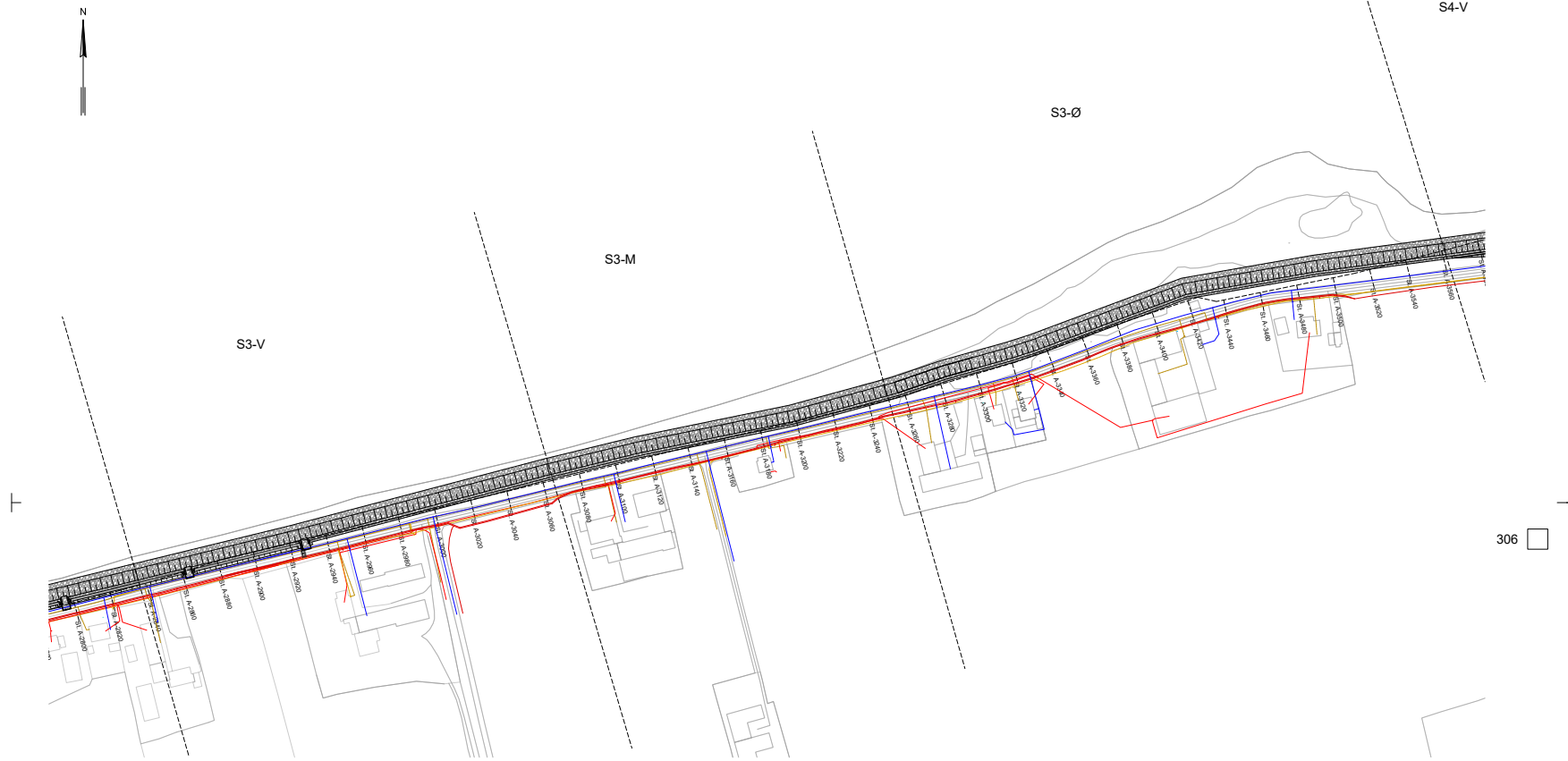
**NOTE:**

- Koter af 1 meter i DVRSO
- Ubemærkede mål er i mm
- Koordinatsystem: UTM32Q
- Udsnit af afstemt jord er ikke vist
- Ekst. vejgater: uanset belægningstype, må ikke opbydes, se SAB

- Dige-krone, græs
- Dige-side, lemmebræmme (græs er ikke vist)
- Dige-side, sten
- Natura 2000 grænse
- Flugtlinje (FL)
- Rydningsområde

BØRGERE		TEKNIK	
<b>Nordfyns Kommune</b>			
305			
PROJEKT: Bogense Kystbeskyttelse og skråningsparring	PROJEKTNR: 1311000146	MÅL: 111000 (A1)	DATA: 2022-04-01
DSK: Rydningsplan, S3	UDARBEJDET: Rikke Nordby Dam	UDARBEJDET: Jakob P. Larsen	
FASE: Udbud	TELEFON: +45 46 66 87	EMAIL: info@wsp.com	WWW: www.wsp.com
<b>wsp</b>		Medlem af F.R.I. Torshøj   1. sal DK-6700 Søborg	

# Ledningsplan



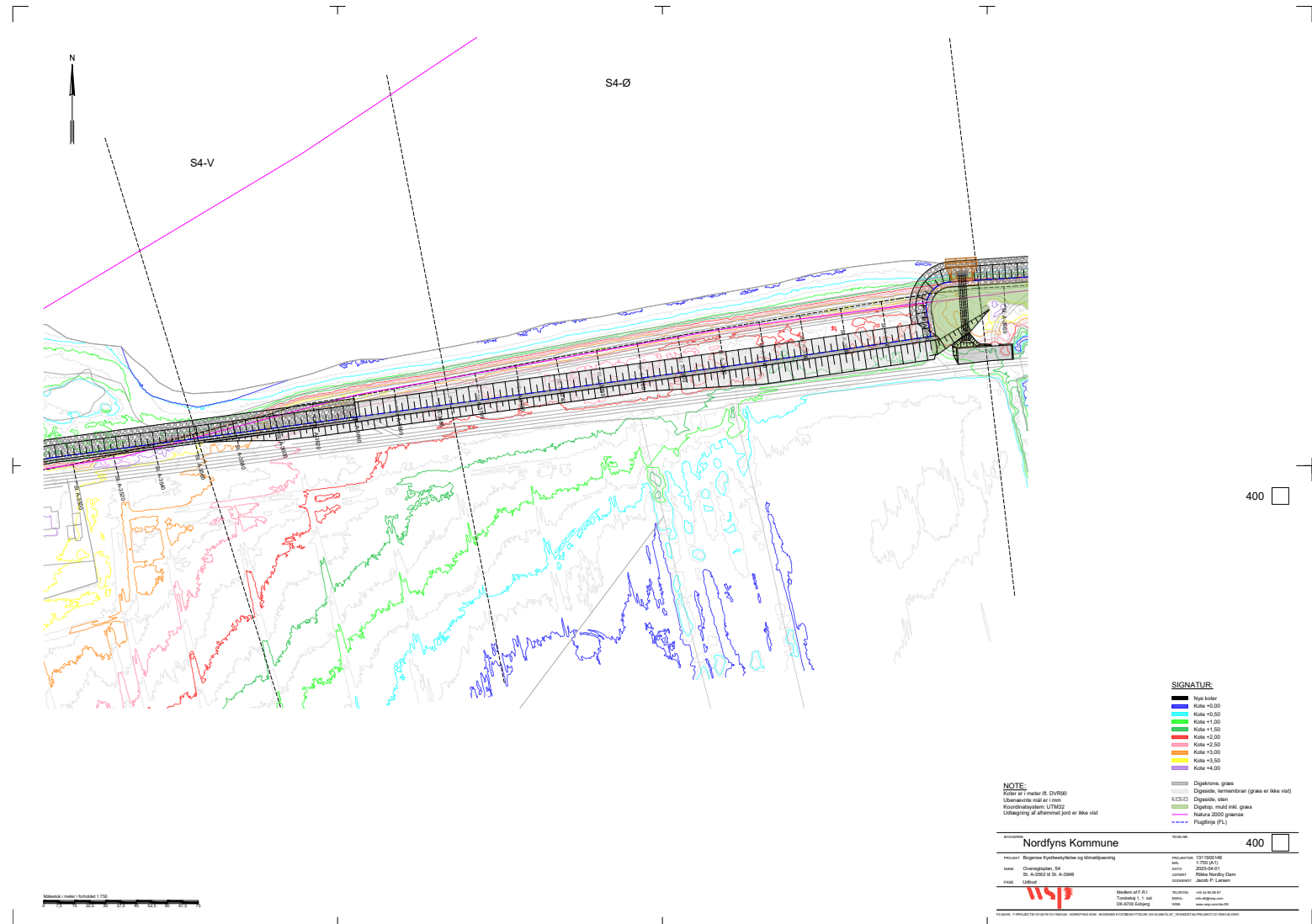
- SIGNATUR**
- Eksist. vandforsyningsledning, BOGENSE FORSYNINGSSELSKAB
  - Eksist. spildevandsledning, VANDCENTER SYD
  - Eksist. regnvandsledning, VANDCENTER SYD
  - Eksist. vandledning, NORDFYNS KOMMUNE
  - Eksist. fjernvarmeledning, BOGENSE FORSYNINGSSELSKAB
  - Eksist. 10 kV kabler, VORES ELNET
  - Eksist. 0,4 kV kabler, VORES ELNET
  - Eksist. gadebelysning, NORDFYNS KOMMUNE
  - Eksist. bredbånd, ENERGI FYN BREDBÅND
  - Eksist. kommunikation, Global Connect
  - Eksist. kommunikation, TDC
  - Eksist. Fiberbånd, NORDFYNS DIRECT
  - Eksist. AV, STYRELSEN FOR DATAFORSYNING OG INFRASTRUKTUR

- Digeikrone, græs
- Digeikrone, træpænt
- Digeiside, lermentan (græs er ikke vist)
- Digeiside, sten
- Digeiside, mudt (inkl. græs)
- Ny vejtræbe, asfalt
- Eksist. vej, asfalt
- Vejtræbe, græs
- Eksist. vej, græs
- Skråning, mudt (inkl. græs)
- Eksist. beton

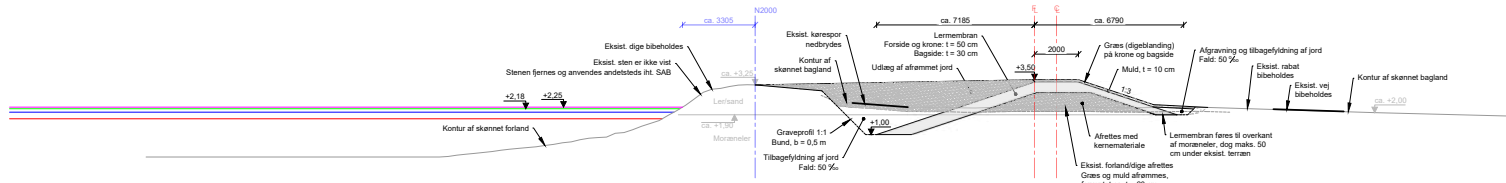
**NOTE:**  
 Kote af 1 meter ift. DVR90  
 Koordinatsystem: UTM32

Elevationsplan		Tegn nr.	
Nordfyns Kommune		306	
PROJEKT: Bogense Kystdigerbetone og klimatilpasning			
MAK: Ledningsplan eksist. S3		PROJEKT: 1311900146	
St. A.2636/19 St. A.3562		MAK: 1:1000 (A1)	
PAGE: Udført		Dato: 2025-04-01	
Udført		Udført: Carsten H. Mortensen	
Udført		Tjekket: Jacob P. Larsen	
Udført		TELEFON: +45 46 66 87	
Udført		E-MAIL: info@nko.com	
Udført		HJ: www.nordfynskommune.dk	

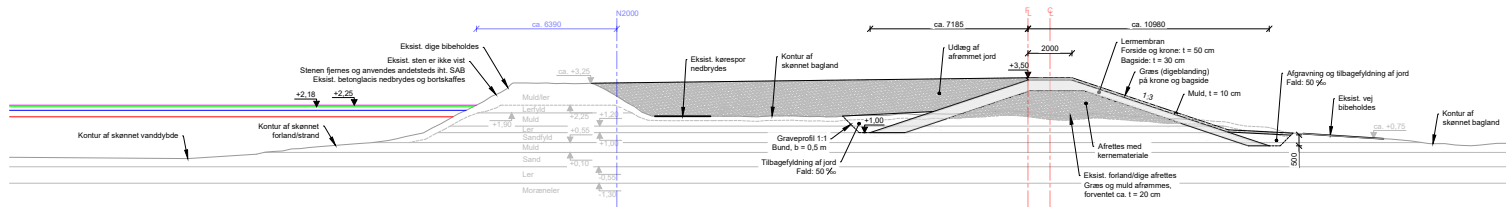
# Tegninger strækning 4



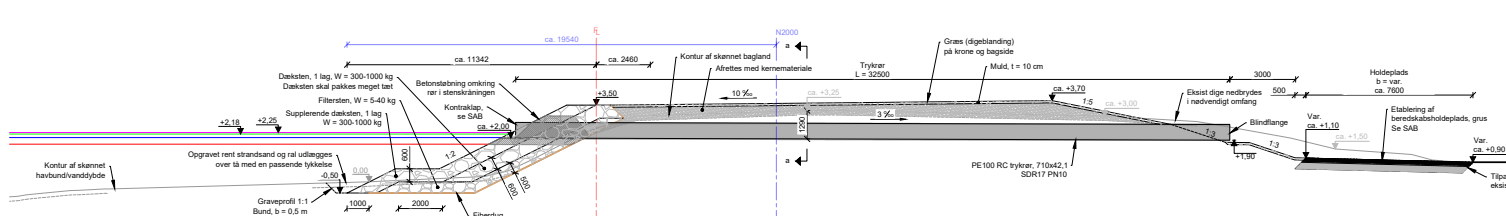
Tværsnit vest, 1:100  
St. A-3550



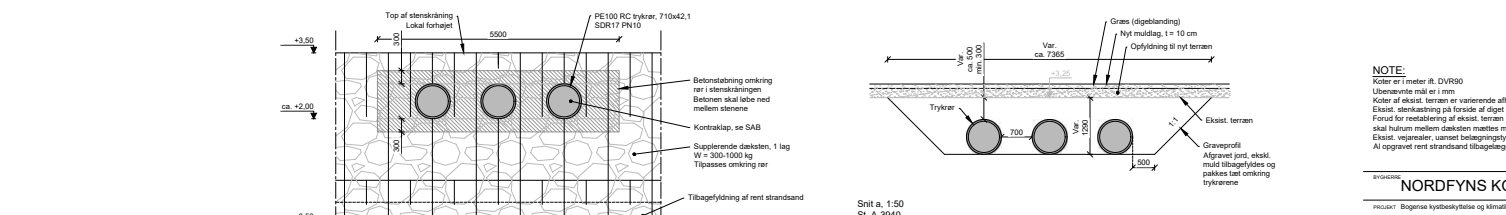
Tværsnit vest, 1:100 (Boring G7)  
St. A-3660



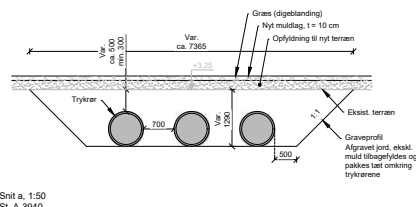
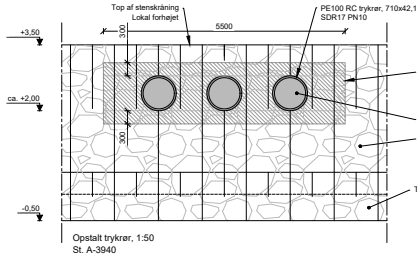
Tværsnit øst, 1:100 (Boring G8 + L6)  
St. A-3890



Tværsnit vest, 1:100  
St. A-3940



- SIGNATUR:**
- Dimensionerende vandstand T=500 år (2070 (Kote +2,25))
  - Designvandstand T=500 år (2070 (Kote +2,18))
  - Vandstand T=100 år (2070 (Kote +2,02))
  - Vandstand T=100 år (2020 (Kote +1,72))



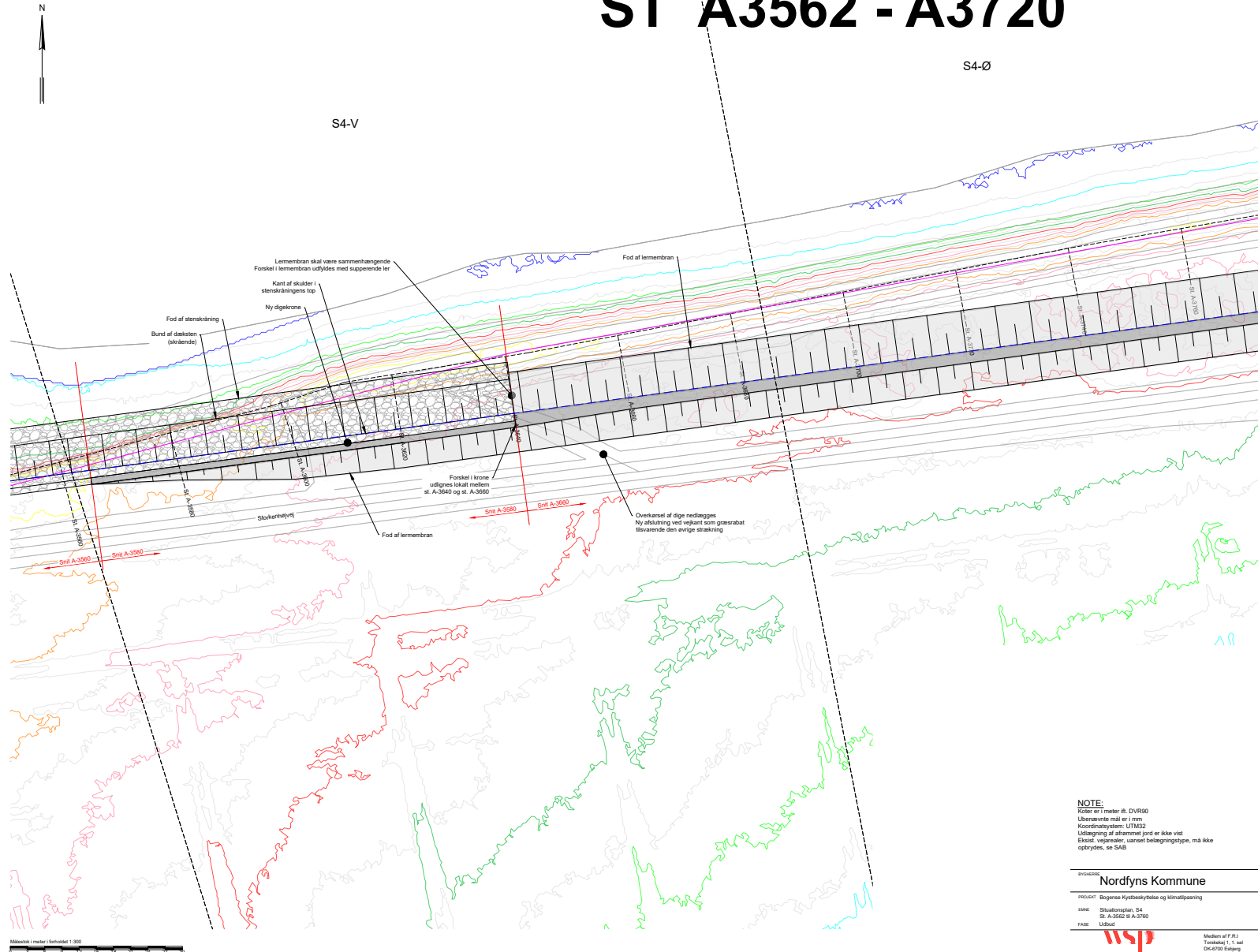
**NOTE:**  
Koter er i meter R. DVR60  
Ligehøjede mål er i mm  
Koter af eksist. terræn er validerede afhængig af stationering  
Eksist. dækningslag på forside af diget er ikke vist. Se SAB  
Forud for reetablering af eksist. terræn samt udgangning af afremmet jord skal halum mellem dæksten mættes med fint sand.  
Eksist. vejarbejder, uanset belægningstype, må ikke opbyrdes, se SAB  
Al opgravt rent strandsand tilbagelægges

BYGDENESTE		TIDSPUNKT	
NORDFYNS KOMMUNE		420	
PROJEKT	Bogense lystbådehavne og kilmalpaarung	PROJEKTNR.	1311990146
DANSK	Strækning S4	MAK.	1:100 (A1)
PRINCIPANT	Principsnit	DATUM	2025-04-01
FASE	Udvald	LICENSANT	Råkke Nordby Dam
		GRANSKAVET	Jacobs P. Larsen
		UDARBEJDET AF	F. R. J.
		TITEL	Teknisk 1.1. løb
		DRUK	DK-6702 Esbjerg
		TELEFON	+45 45 65 67
		EMAIL	info@wsp.com
		WEB	www.wsp.com/dk

# ST A3562 - A3720

S4-Ø

S4-V



401

- SIGNATUR:**
- Nyts kote
  - Kote +0,00
  - Kote +0,50
  - Kote +1,00
  - Kote +1,50
  - Kote +2,00
  - Kote +2,50
  - Kote +3,00
  - Kote +3,50
  - Kote +4,00
  - Digekrone, græs
  - Digeseide, lemmebram (græs er ikke vist)
  - Digeseide, sten
  - Nature 2000 grænse
  - Flugtlinje (FL)

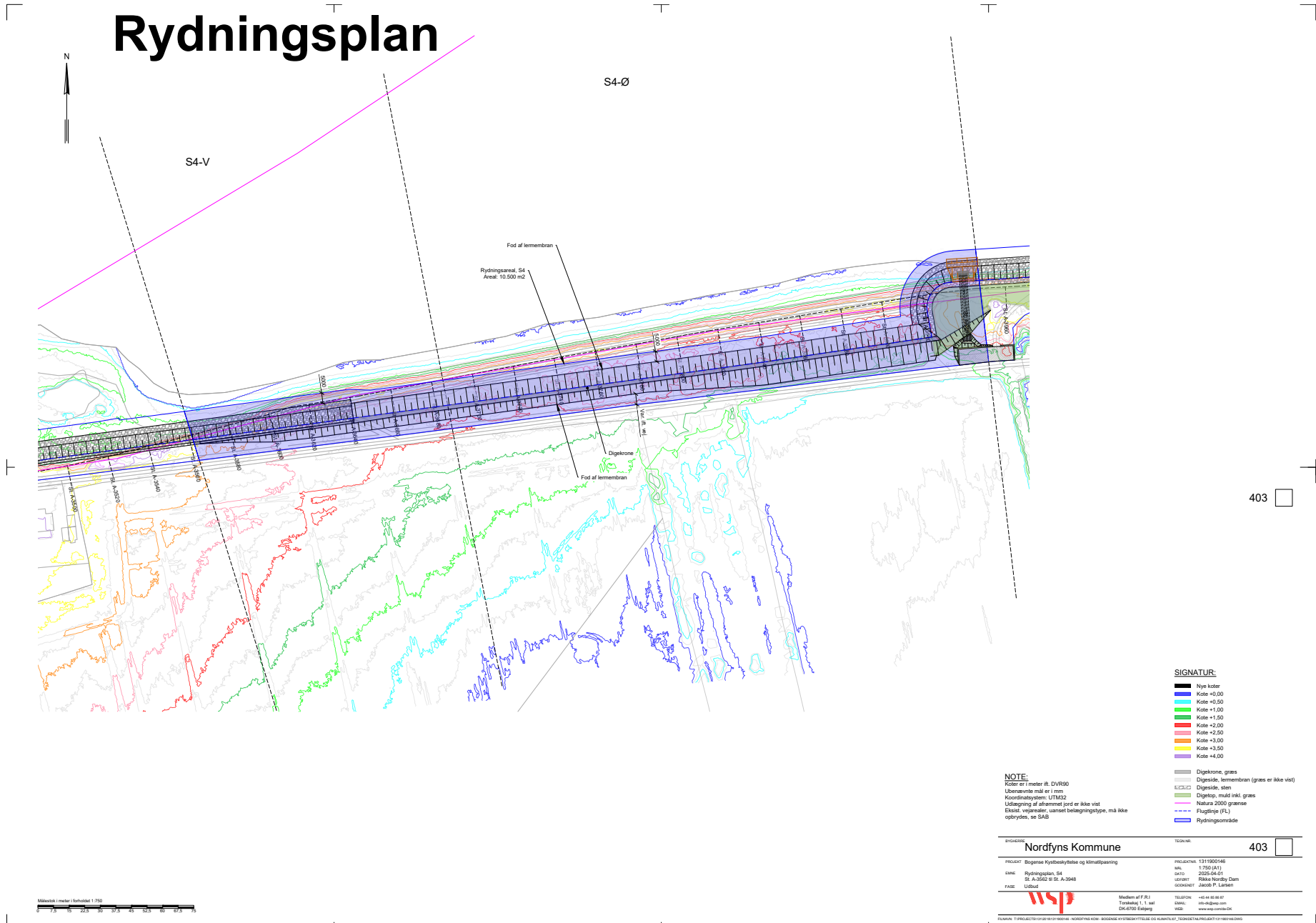
**NOTE:**  
 Føder af 1 meter til DVRSO  
 Ubenævnte mål er i mm  
 Koordinatsystem: UTM42D  
 Udlægning af afløst jord er ikke vist  
 Eksist. vejgrænser i samst belægningsstørrelse, må ikke opbyrdes, se SAB



BØRGEREDEL		TEGNING	
Nordfyns Kommune		401	
PROJEKT: Bogense Kystbeskyttelse og skråningsparring	PROJEKTNR: 1311000148	MÅL: 1:300 (A1)	DATE: 2025-04-01
DSM: Situationsplan, S4	UDARBEJDET: Mikkel Nordby Dam	UDARBEJDET: Jakob P. Larsen	
FASE: Udbud	TELEFON: +45 44 65 66 87	EMAIL: info@wsp.com	WWW: www.wsp.com
Medlem af F.R.I. Torshøj   T. 44 00 00 00		WSP	



# Rydningsplan



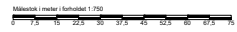
403

**SIGNATUR:**

- Nye søer
- Kote -0,00
- Kote -0,50
- Kote +0,50
- Kote +1,00
- Kote +1,50
- Kote +2,00
- Kote +2,50
- Kote +3,00
- Kote +3,50
- Kote +4,00
- Digekrone, græs
- Digeside, lembran (græs er ikke vist)
- Digeside, sten
- Digeside, jord
- Digeside, mudd (inkl. græs)
- Natura 2000 grænse
- Flugtlinje (FL)
- Rydningsområde

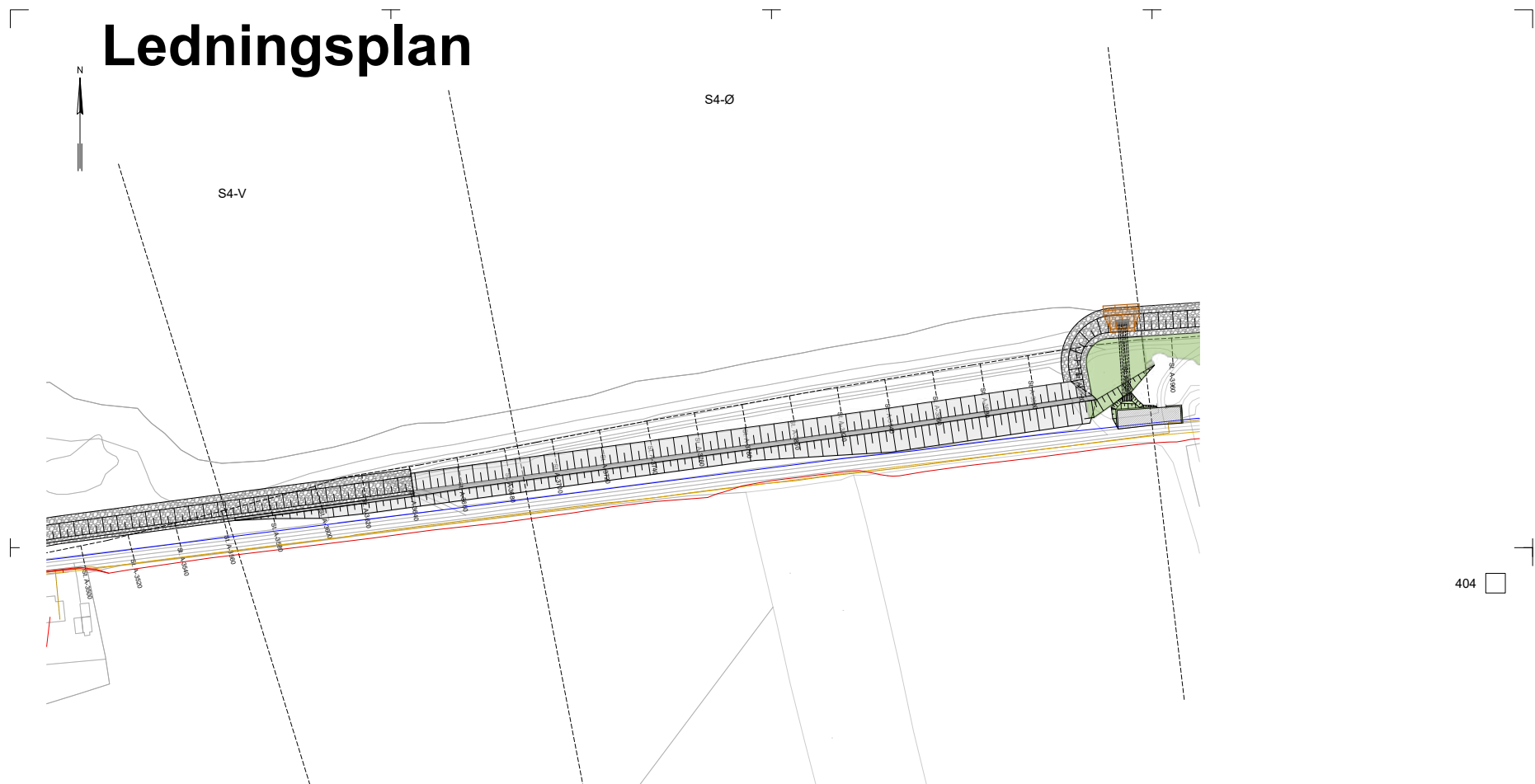
**NOTE:**

Føder af 1 meter Ø, DVR90  
 Ubenævnte mål er i mm  
 Koordinatsystem: UTM12D  
 Udlægning af aflemmet jord er ikke vist  
 Eksist. vegetation: uanset belægningsstype, må ikke oprydes, se SAB



BØRGERE		TEKNIK	
<b>Nordfyns Kommune</b>			
403			
PROJEKT	Bogense Kystbeskyttelse og skulpturpark	PROJEKTNR.	1311000146
DSAG	Rydningsskærsnit S4	MÅL	1:750 (A1)
FASE	Udbud	DATO	2025-04-01
		UDRABT	Rikke Nordby Dam
		UDRABET	Jacob P. Larsen
		TELEFON	+45 44 65 66 87
		EMAIL	info@wsp.com
		WEBSITE	www.wsp.com

# Ledningsplan



404

- SIGNATUR:**
- Eksist. vandforsyningsledning, BOGENSE FORSYNINGSSKAB
  - Eksist. spildevandsledning, VANDCENTER SYD
  - Eksist. regnvandsledning, VANDCENTER SYD
  - Eksist. vejafvanding, NORDFYNS KOMMUNE
  - Eksist. fjernvarmeledning, BOGENSE FORSYNINGSSKAB
  - Eksist. 10 kV kabel, VORES ELNET
  - Eksist. 0,4 kV kabel, VORES ELNET
  - Eksist. gadelys, NORDFYNS KOMMUNE
  - Eksist. bredbånd, ENERGI FYN BREDBÅND
  - Eksist. kommunikation, Global Connect
  - Eksist. kommunikation, TDC
  - Eksist. Fiberkabel, NORDLYS DIRECT
  - Eksist. XX, STYRELSEN FOR DATAFORSYNING OG INFRASTRUKTUR

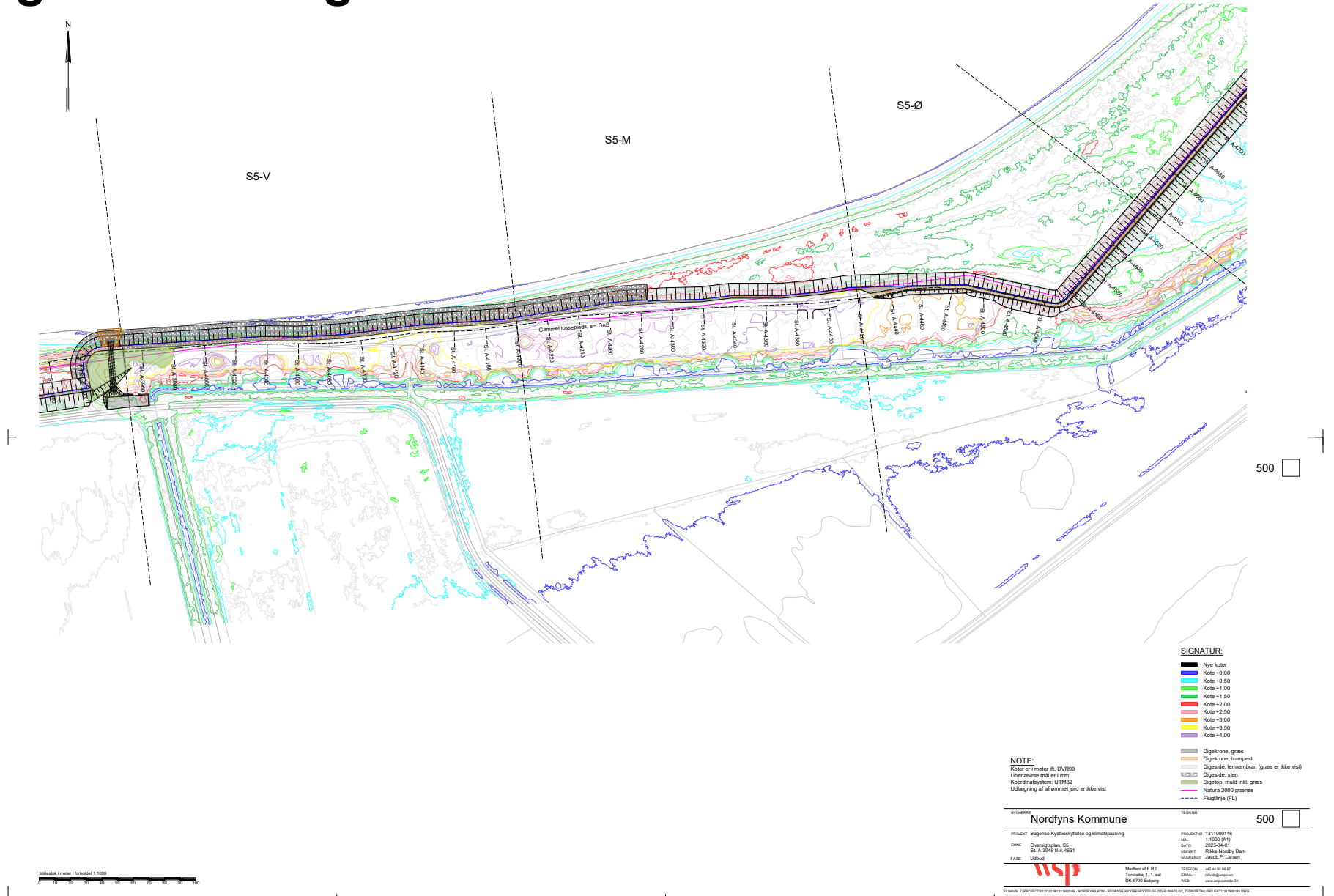
- Dige-krone, græs
- Dige-krone, svampesed
- Dige-side, lermembran (græs er ikke vist)
- Dige-side, sten
- Digtetop, muld inkl. græs
- Ny vejforbat, asfalt
- Eksist. vej, asfalt
- Vejforbat, grus
- Eksist. vej, grus
- Skæring, muld inkl. græs
- Eksist. beton

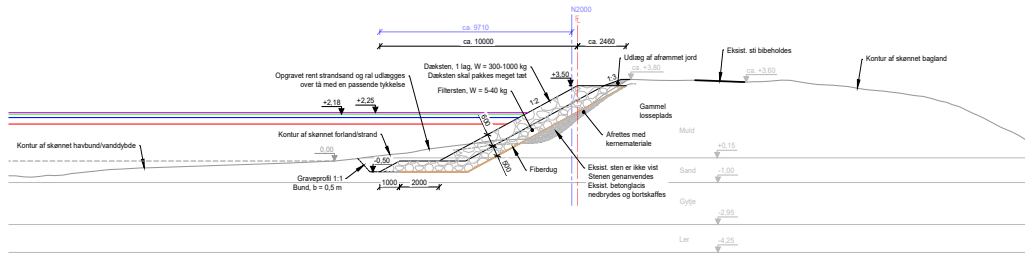


**NOTE:**  
Koter er i meter ft. DVR90  
Koordinatsystem: UTM52

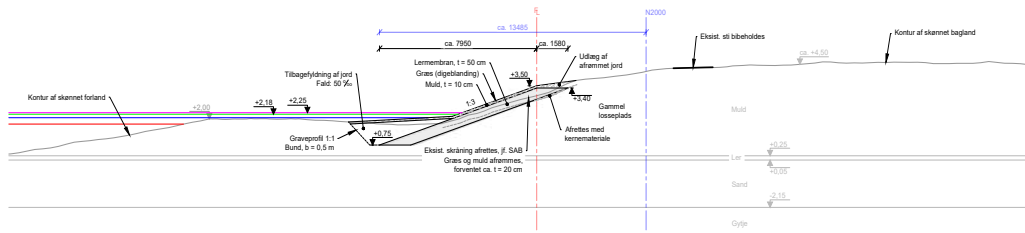
BYGDEN		TSDEN	
Nordfyns Kommune		404	
PROJEKT: Bogense Kystbeskyttelse og klimatilpasning	MAK: 1:750 (A1)	PROJEKTNR: 1311000148	
DAT: Ledningsplan Eksist. S4	DAT: 2025-04-01	UDRIT: Carsten H-Mortensen	
ST: A-3562 til St. A-3948	LOKALT: Carsten H-Mortensen	GRUNDNET: Jacob P. Larsen	
FASE: Udbud			
		Medlem af F. R. I.	TELEFON: +45 44 63 66 67
		TRUKKET: 1. udg.	EMAIL: info@wsp.com
		DK-6700 Esbjerg	WWW: www.wsp.com/dk

# Tegninger strækning 5

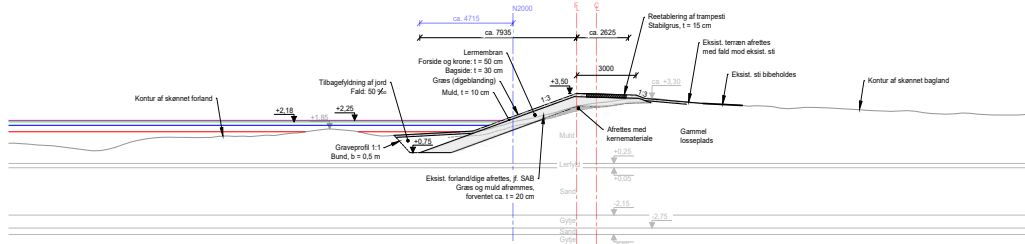




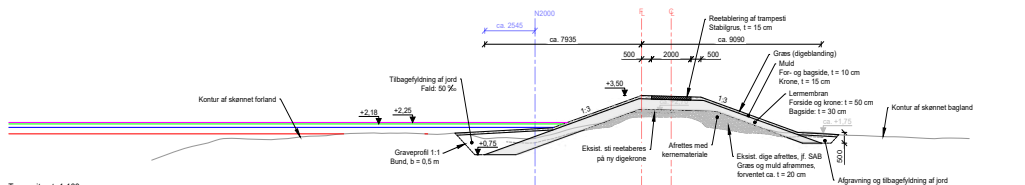
Tværsnit vest, 1:100 (Boring G9)  
St. A-4090



Tværsnit midt, 1:100 (Boring G10)  
St. A-4300



Tværsnit øst, 1:100 (Boring G10)  
St. A-4480



Tværsnit øst, 1:100  
St. A-4520

**SIGNATUR:**

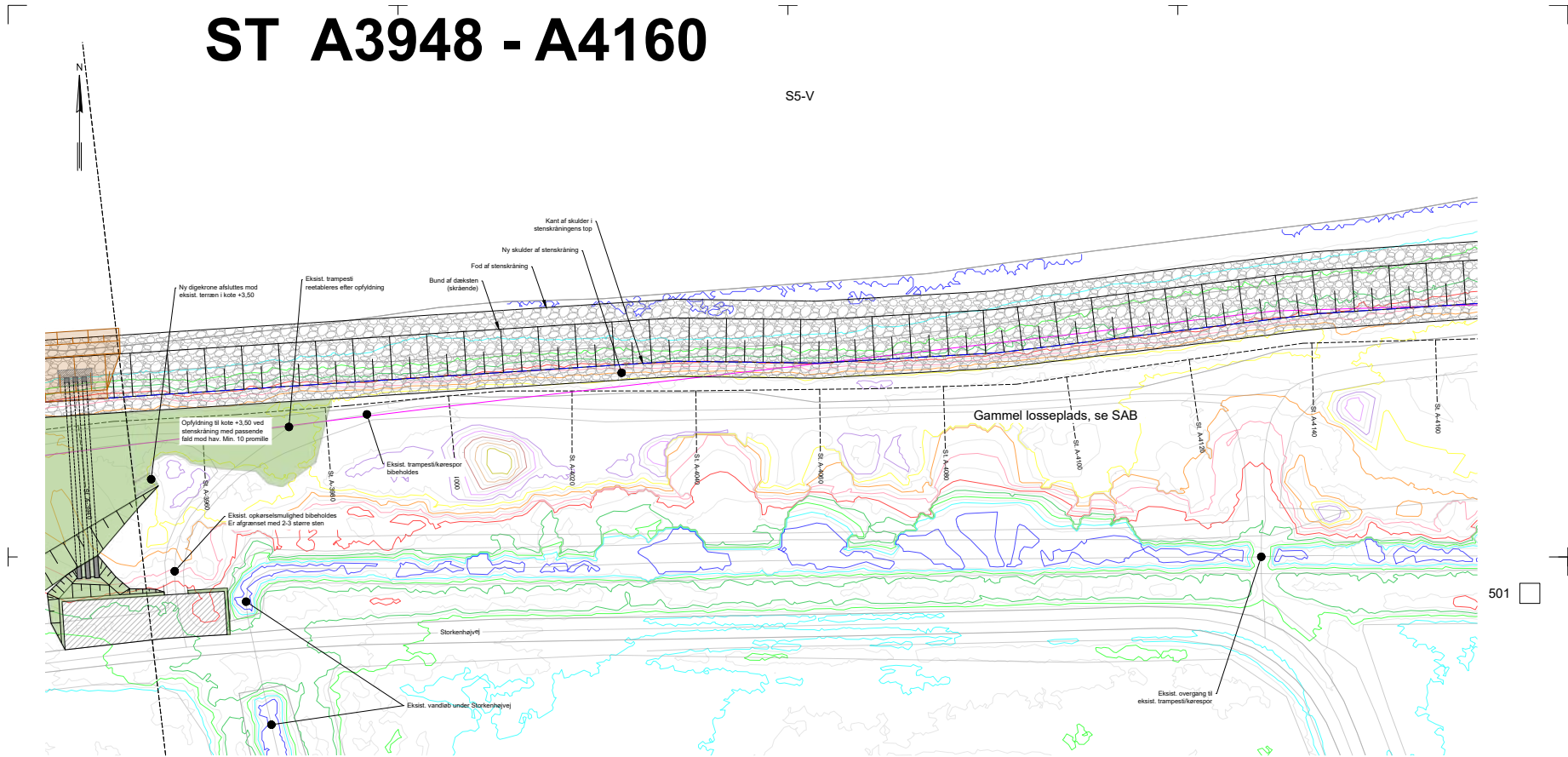
- Dimensioneringsvandsstand T=1600 år i 2070 (Kote +2,25)
- Designvandsstand T=100 år i 2070 (Kote +2,18)
- Vandsstand T=100 år i 2070 (Kote +2,02)
- Vandsstand T=100 år i 2020 (Kote +1,72)

**NOTE:**  
 Koter og i meter ih. DVR90  
 Ubenævnte mål er i mm  
 Koter af eksist. terræn er validerende afhængig af datoen for  
 Eksist. identifikation på forside af diget er ikke vist (SS-V). Se SAB  
 Forud for reetablering af eksist. terræn samt udtagning af aføremmet  
 jord skal husum mellem de to eksisterende med fast sand.  
 Eksist. vejarealer, uanset belægningsmateriale, må ikke opbrydes, se SAB  
 Al opgravet rent strandvand tilbagelægges

PROJEKT		TITEL	
Bogense kystbeskyttelse og klimatilpasning		520	
DANSK STRÅKNING 55		PROJEKTNR. 13115001046	
Principent		MÅL 1:100 (A1)	
FASE Udført		DATO 2022-04-01	
wsp		UDRÅBT Rikke Nordby Dam	
Medlem af P.R.I.		UDRÅBT Anne P. Larsen	
Torsdag 1. maj 2022		DANSK STRÅKNING 55	
DK-4700 København		DANSK STRÅKNING 55	

# ST A3948 - A4160

S5-V



501



**SIGNATUR:**

- Nye koter
- Kote +0,00
- Kote +0,50
- Kote +1,00
- Kote +1,50
- Kote +2,00
- Kote +2,50
- Kote +3,00
- Kote +3,50
- Kote +4,00

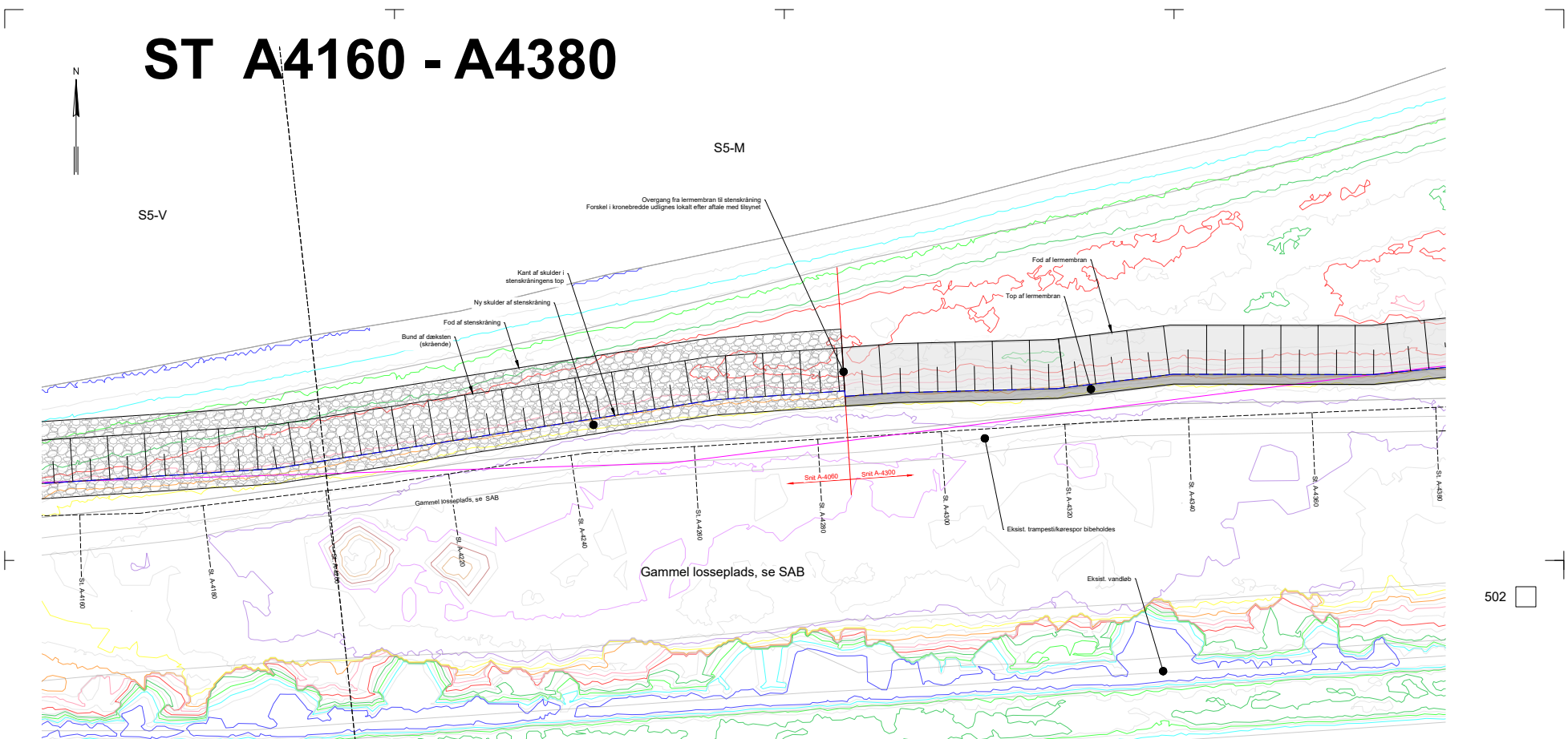
**NOTE:**

Koter er i meter f. D.V/R50  
 Liniestørrelse mål er i mm  
 Koordinatsystem: UTM32  
 Eksist. vegetation: uanset belægningsstype, må ikke oprydes, se SAB

- Digekrone, græs
- Digeside, lermembran (græs er ikke vist)
- Digeside, sten
- Digetop, muld inkl. græs
- Nature 2000 grænse
- Flugtløse (FL)

501 <b>Nordfyns Kommune</b>		501
PROJEKT: Bogense Kystbeskyttelse og skulpturparring SAG: Situationsplan, S5 ST: A-3948 og A-4160 FASE: Udbud	PROJEKTNR: 1311000148 MÅL: 1302 (A1) DATO: 2025-04-01 UDARBEJDET AF: Rikke Nordby Dam GODKENDT AF: Jakob P. Løftgaard	MEDLEM AF F.R.I. Torsøvej 1, 1. sal DK-6700 Esbjerg TELEFON: +45 46 66 87 E-MAIL: info@wsp.com WEB: www.wsp.com

# ST A4160 - A4380



502


**SIGNATUR:**

- Nye koder
- Kote +0.00
- Kote +0.50
- Kote +1.00
- Kote +1.50
- Kote +2.00
- Kote +2.50
- Kote +3.00
- Kote +3.50
- Kote +4.00
- Dige-krone, græs
- Dige-side, lermembran (græs er ikke vist)
- Dige-side, sten
- Natur 2000 grænse
- Flugtlinje (FL)

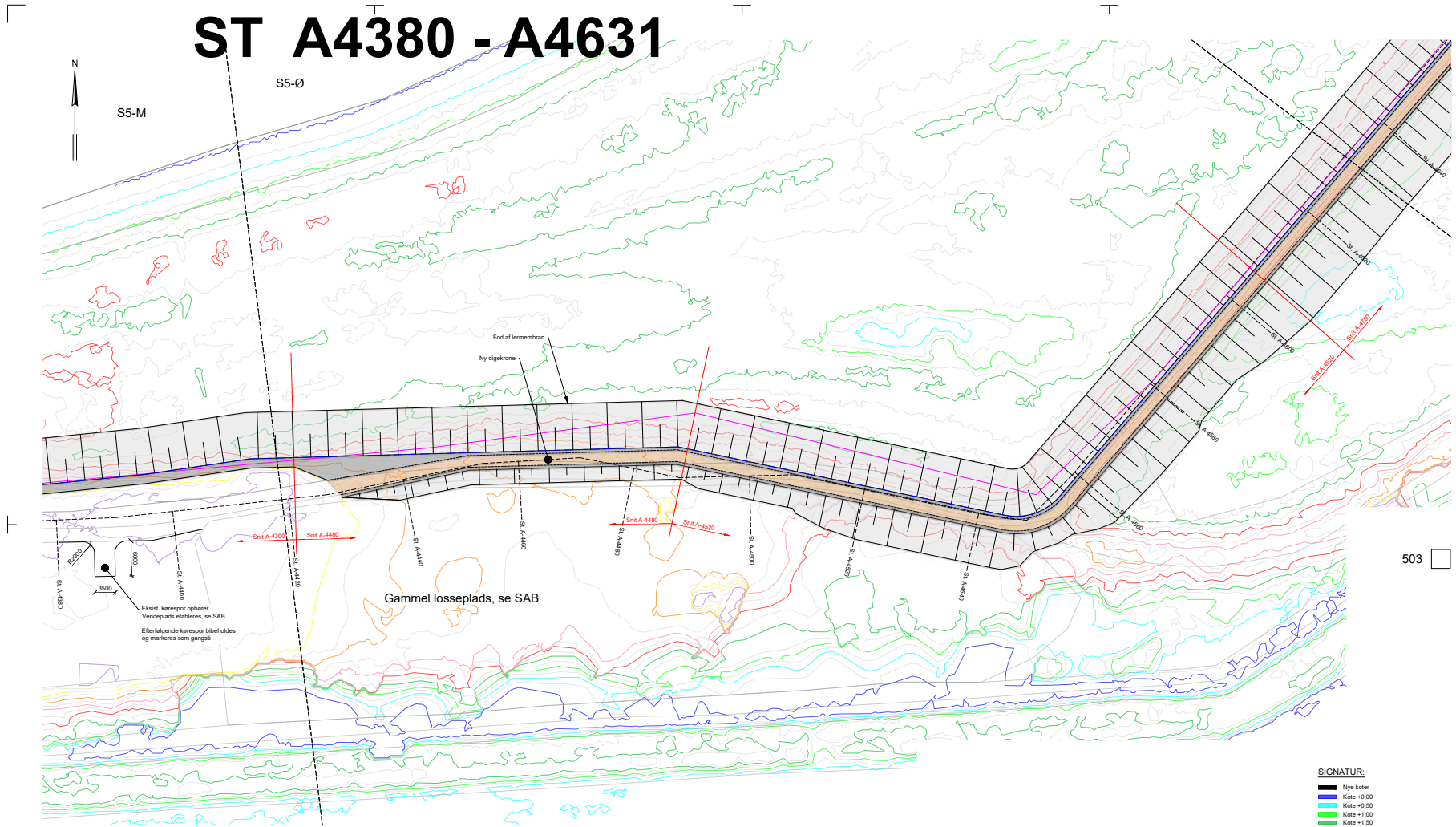
**NOTE:**

Kote er i meter RL, DVR90  
 Ubenævnte mål er i mm  
 Koordinatsystem: UTM32  
 Udførelse af afgrænset jord er ikke vist

BYGNING: Nordfyns Kommune		TEGNING: 502	
PROJEKT: Bogense Kystbeskyttelse og klimatilpasning	PROJEKTNR: 131100146	MAJ: 1.300 (A1)	DATO: 2025-04-21
DRAG: Situationsplan, S5 St. A4160 til A4380	UDRÆKT: Rikke Nordby Dam	UDRÆKT: Jacob P. Larsen	
FASE: Udbud	Middelfart P.L.I. Tovstadius, T. 1. ud DK-6700 Esbjerg	TELEFON: +45 86 86 87 E-MAIL: info@wsp.com WEB: www.wsp.dk	



# ST A4380 - A4631



Ekstet karespor ophæves  
Vareplads etableres, se SAB  
Efterfølgende karespor bibeholdes  
og markeres som gangsti

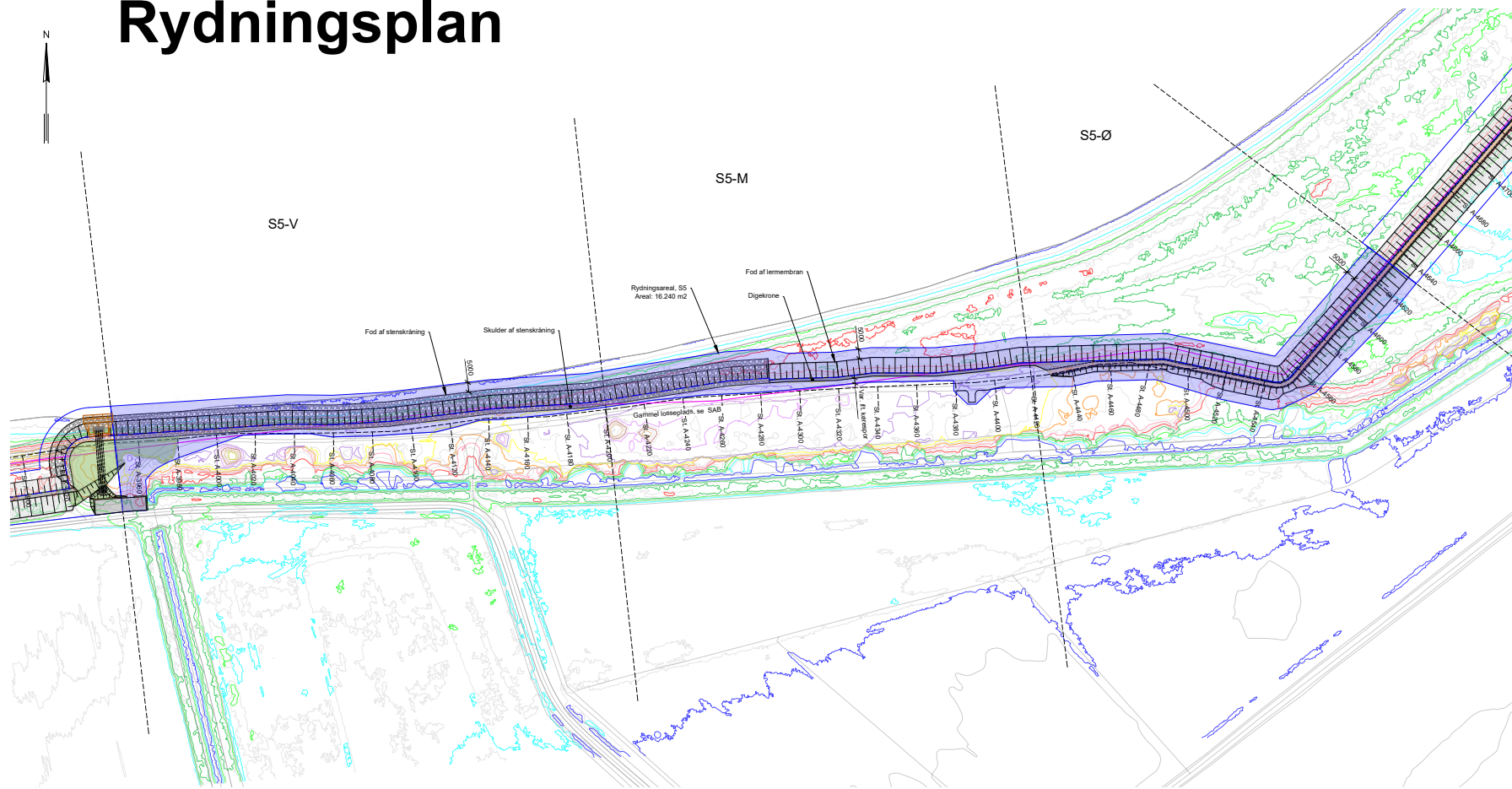
Gammel losseplads, se SAB

- SIGNATUR:**
- Nye koter
  - Kote +0.00
  - Kote +0.50
  - Kote +1.00
  - Kote +1.50
  - Kote +2.00
  - Kote +2.50
  - Kote +3.00
  - Kote +3.50
  - Kote +4.00
- Digekrone, græs
  - Digekrone, træpæste
  - Digeside, læmembran (græs er ikke vist)
  - Digeside, sten
  - Nature 2000 grænse
  - Flugtlinje (FL)

**NOTE:**  
Koter er i meter ih. DVR90  
Überavnvite mål er i mm  
Koordinatsystem: UTM32  
Udtagning af afstemmet jord er ikke vist

Nordfyns Kommune <span style="float: right;">503</span>	
PROJEKT: Bogense Kystbeskyttelse og klimatilpasning SAG: Situationsplan, S5 ST: A-4380 til A-4631 FASE: Udbud	PROJEKTNR: 1311000146 MÅL: 1302 (A1) DATO: 2025-04-01 UDARBEJDET AF: Rikke Nordby Dam GODKJØBT AF: Jakob P. Larsen
WSP	Medlem af F.R.I. Torshøj 1, 1. sal DK-6700 Esbjerg TELEFON: +45 44 65 66 87 E-MAIL: info@wsp.com WEB: www.wsp.com/da

# Rydningsplan



504

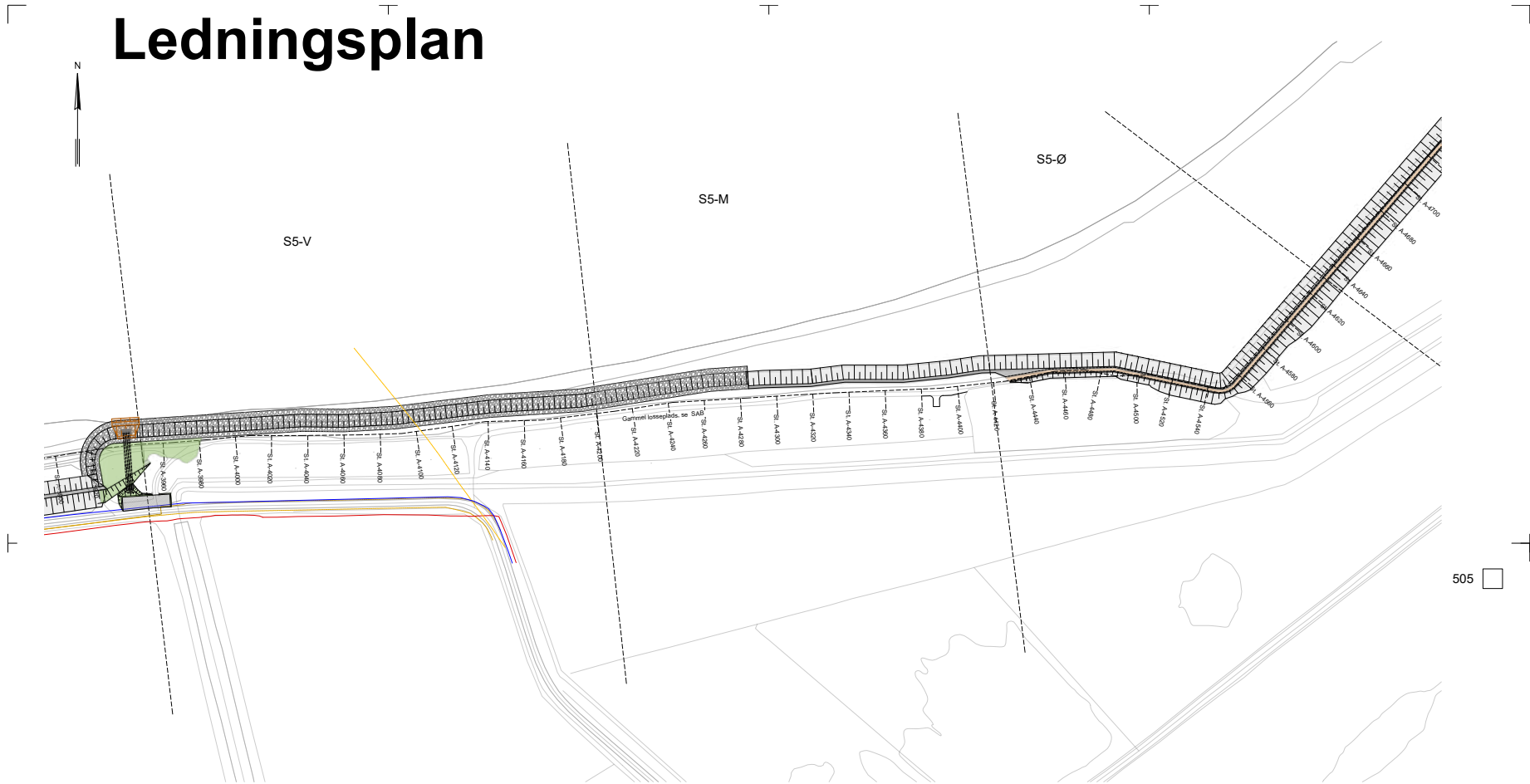
- SIGNATUR:**
- Nye koter
  - Kote +0,00
  - Kote +0,50
  - Kote +1,00
  - Kote +1,50
  - Kote +2,00
  - Kote +2,50
  - Kote +3,00
  - Kote +3,50
  - Kote +4,00
- Dige-krone, græs
  - Dige-krone, træpestil
  - Dige-krone, lemmebræn (græs er ikke vist)
  - Dige-side, sten
  - Dige-side, slet
  - Dige-top, muld inkl. græs
  - Natura 2000 grænse
  - Flaglinje (FL)
  - Rydningsområde

**NOTE:**  
 Koter er i meter fl. DVR90  
 Ubenævnte mål er i mm  
 Koordinatsystem: UTM32  
 Udlægning af afstømet jord er ikke vist  
 Elbælt, vejarealer, uanset belægningsstype, må ikke opfyldes, se SAB

BYGNINGS <b>Nordfyns Kommune</b>		TEGNING <b>504</b>
PROJEKT Bogense Kystbeskyttelse og klimatilpasning	PROJEKTNR. 1311000146	MÅL 1:1000 (A1)
DANSK Rydningsskema: S5 St. A-3548 til A-4631	DATO 2025-04-21	UDRÆKT Rikke Nordby Dam
FASE Udbud	UDRÆKT Jacob P. Larsen	TELEFON +45 46 86 87
Middelfart P.L.I. Tovstakvej, 1, 1. sal DK-6700 Esbjerg	EMAIL rl@rls-ls.com	WEBSITE www.coms.dk



# Ledningsplan



505

**SIGNATUR:**

- Eksist. vandforsyningsledning, BOGENSE FORSYNINGSSKLSKAB
- Eksist. spildevandsledning, VANDCENTER SYD
- Eksist. regnvandsledning, VANDCENTER SYD
- Eksist. vejledning, NORDFYNS KOMMUNE
- Eksist. fjernvarmeledning, BOGENSE FORSYNINGSSKLSKAB
- Eksist. 10 kV kabel, VORES ELNET
- Eksist. 0,4 kV kabel, VORES ELNET
- Eksist. gadebelys, NORDFYNS KOMMUNE
- Eksist. bredbånd, ENERGI FYN BREDBÅND
- Eksist. kommunikation, Global Connect
- Eksist. kommunikation, TDC
- Eksist. Fiberkabel, NORDLYS DIRECT
- Eksist. XX, STYRELSEN FOR DATAFORSYNING OG INFRASTRUKTUR

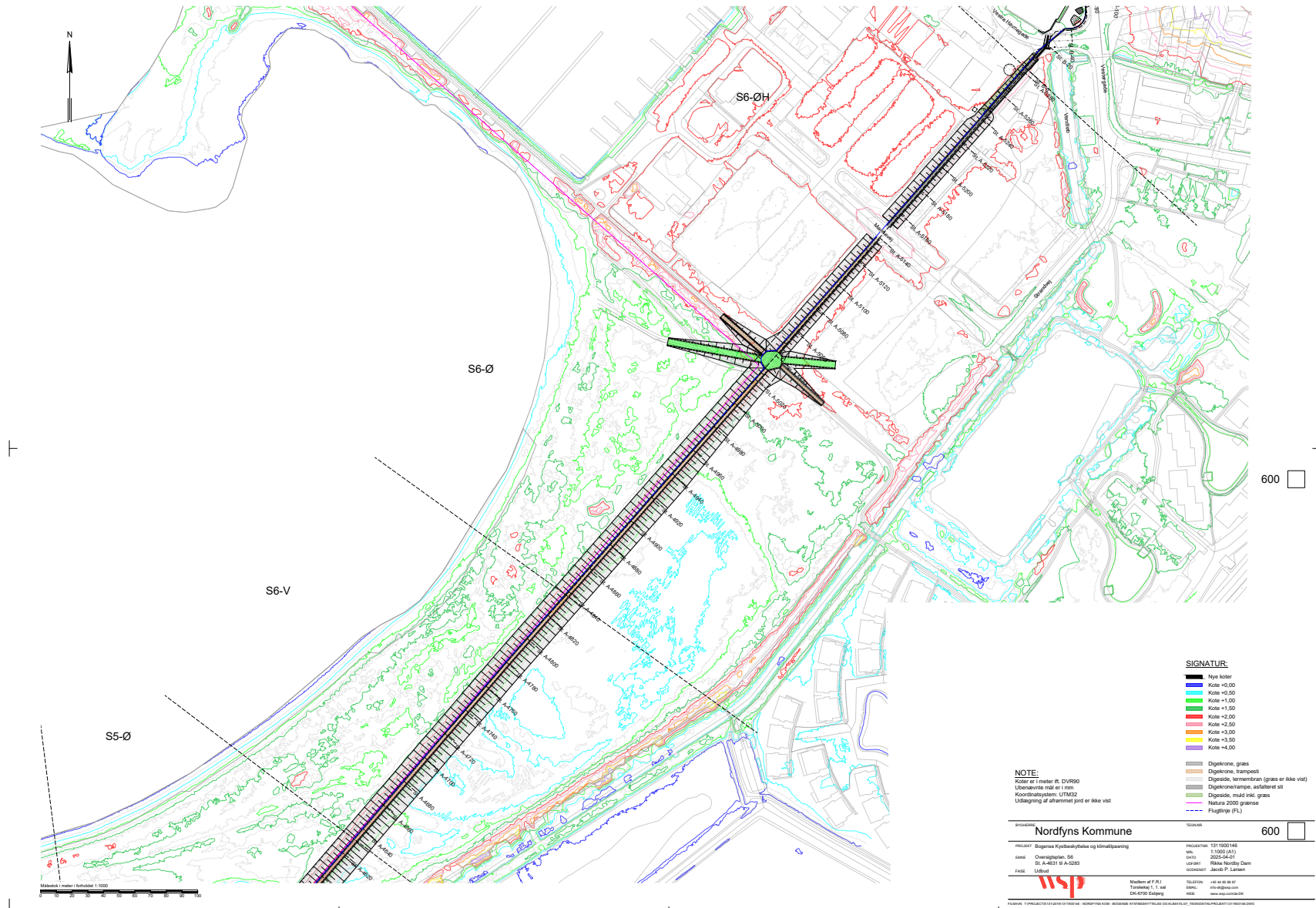
- Digeakrone, græs
- Digeakrone, træplant
- Digeakrone, lermembran (græs er ikke vist)
- Digeakrone, sten
- Digeakrone, muld inkl. græs
- Ny vejtrabat, asfalt
- Eksist. vej, asfalt
- Eksist. vej, grus
- Eksist. vej, grus
- Skråning, muld inkl. græs
- Eksist. beton

**NOTE:**  
 Kælder 0,1 meter B. DV1000  
 Koordinatsystem: UTM32

Nordfyns Kommune		505	
PROJEKT: Bogense Kystbeskyttelse og klimatilpasning	PROJEKTNR: 1311000146	MÅL: 13100018A1	
DSK: Ledningsplan eksist. S5	DATA: 2025-04-01	UDARBEJDET: Carsten P. Mortensen	
FASE: Udbud	UDARBEJDET: Jacob P. Larsen		
<b>wsp</b>		TELEFON: +45 44 65 66 87	
		MAIL: info@wsp.com	
		WWW: www.wsp.com	



# Strækning 6 - tegninger





# ST A4631 - A4820

